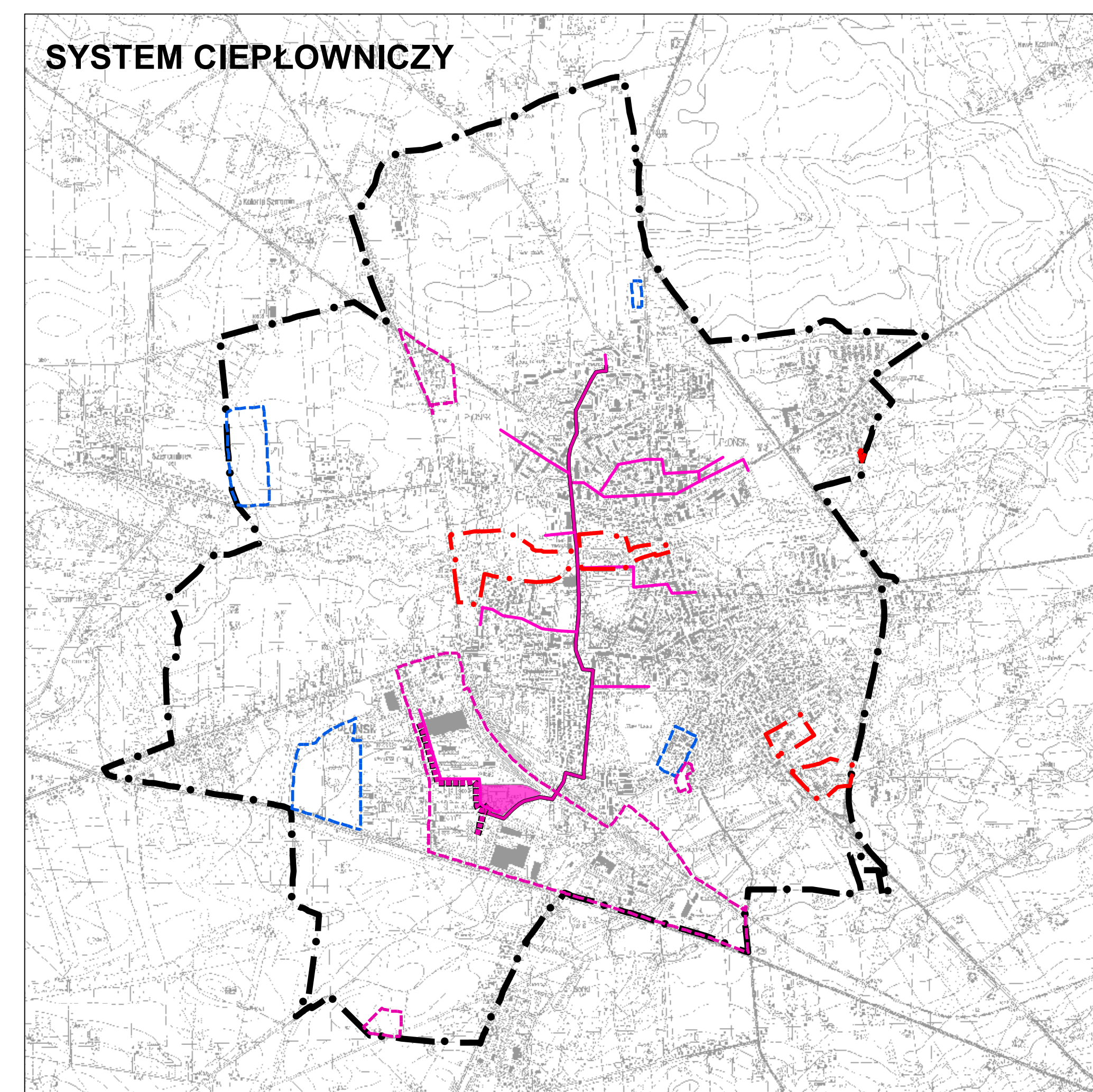
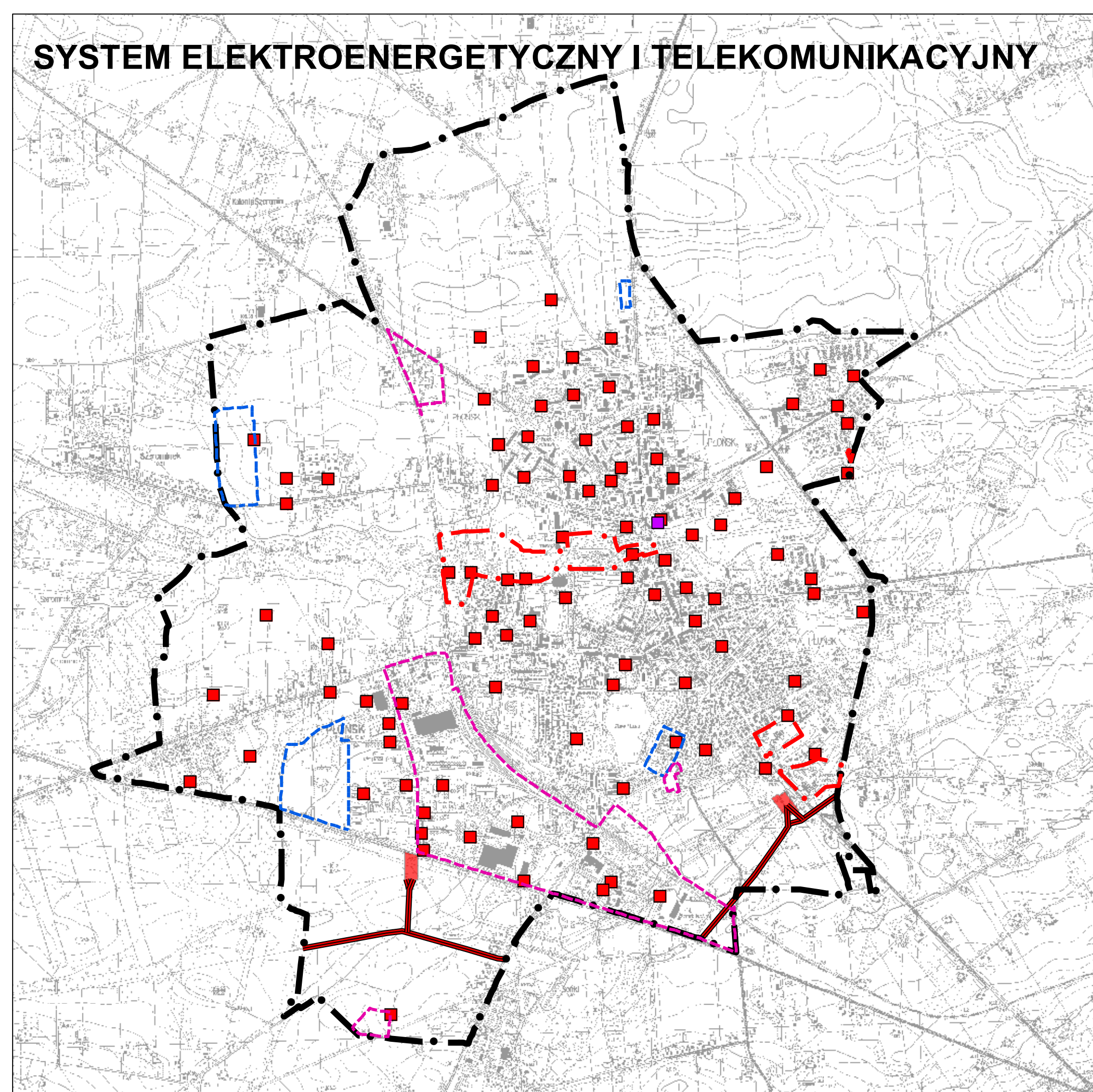
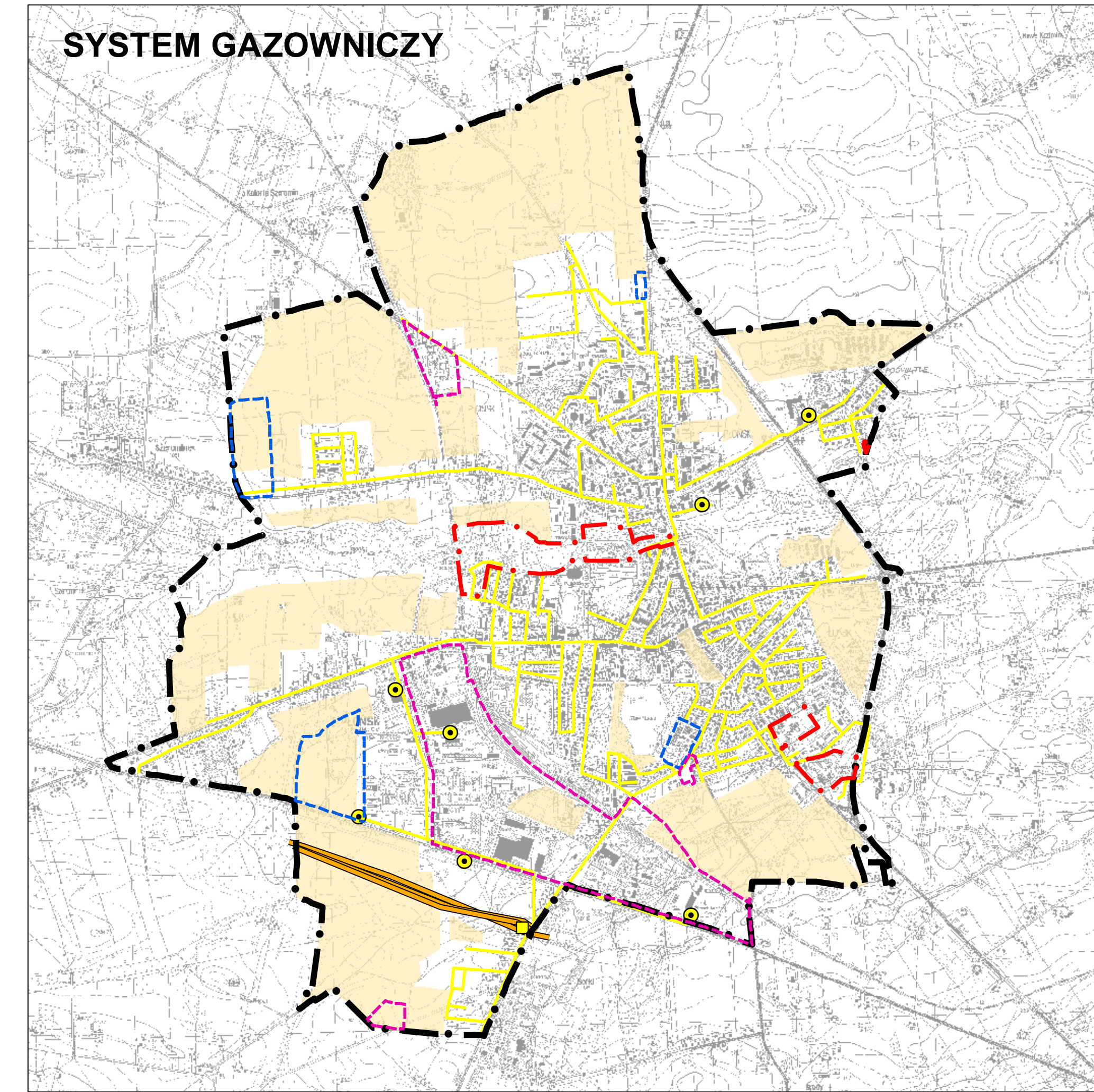
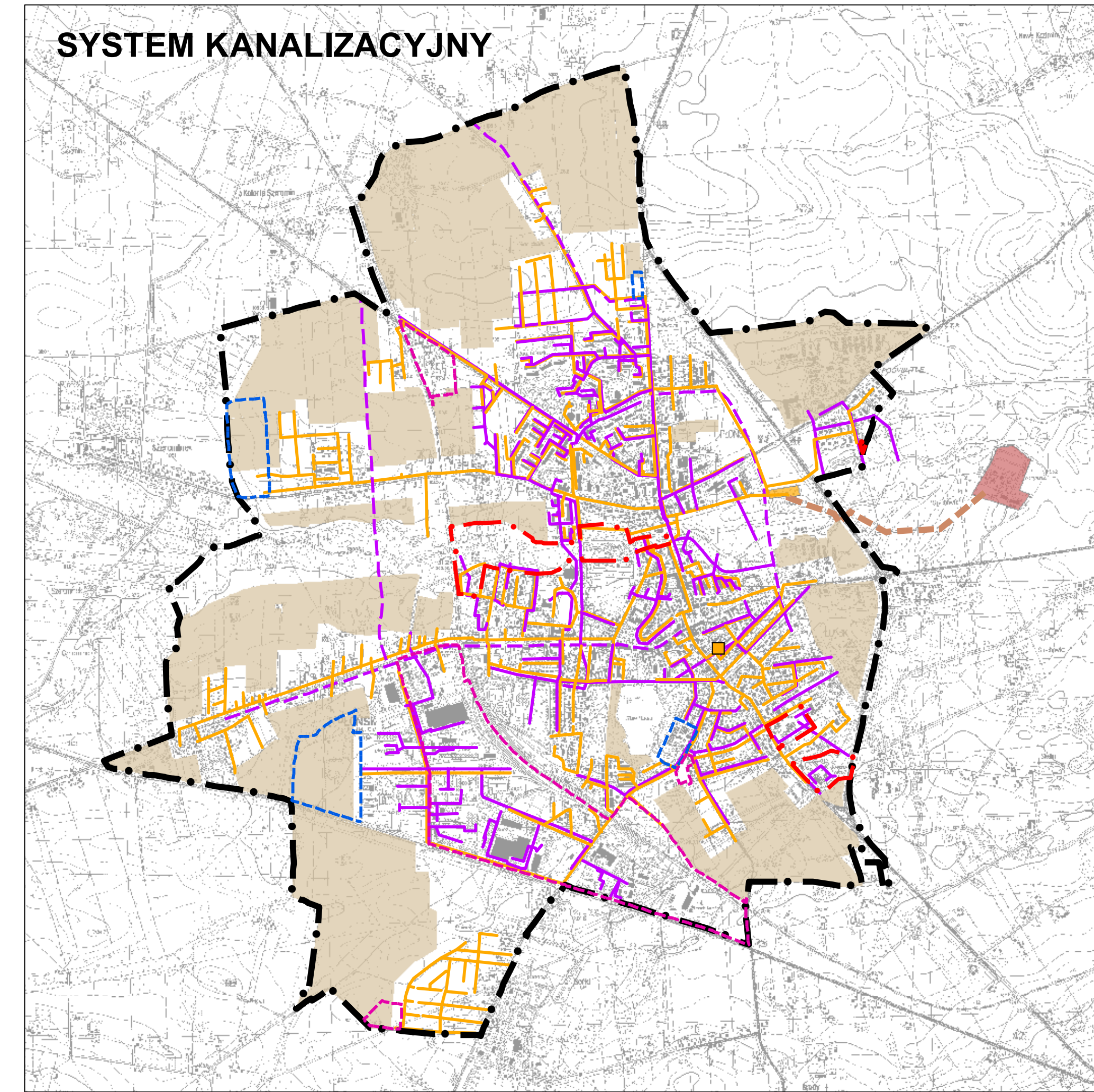
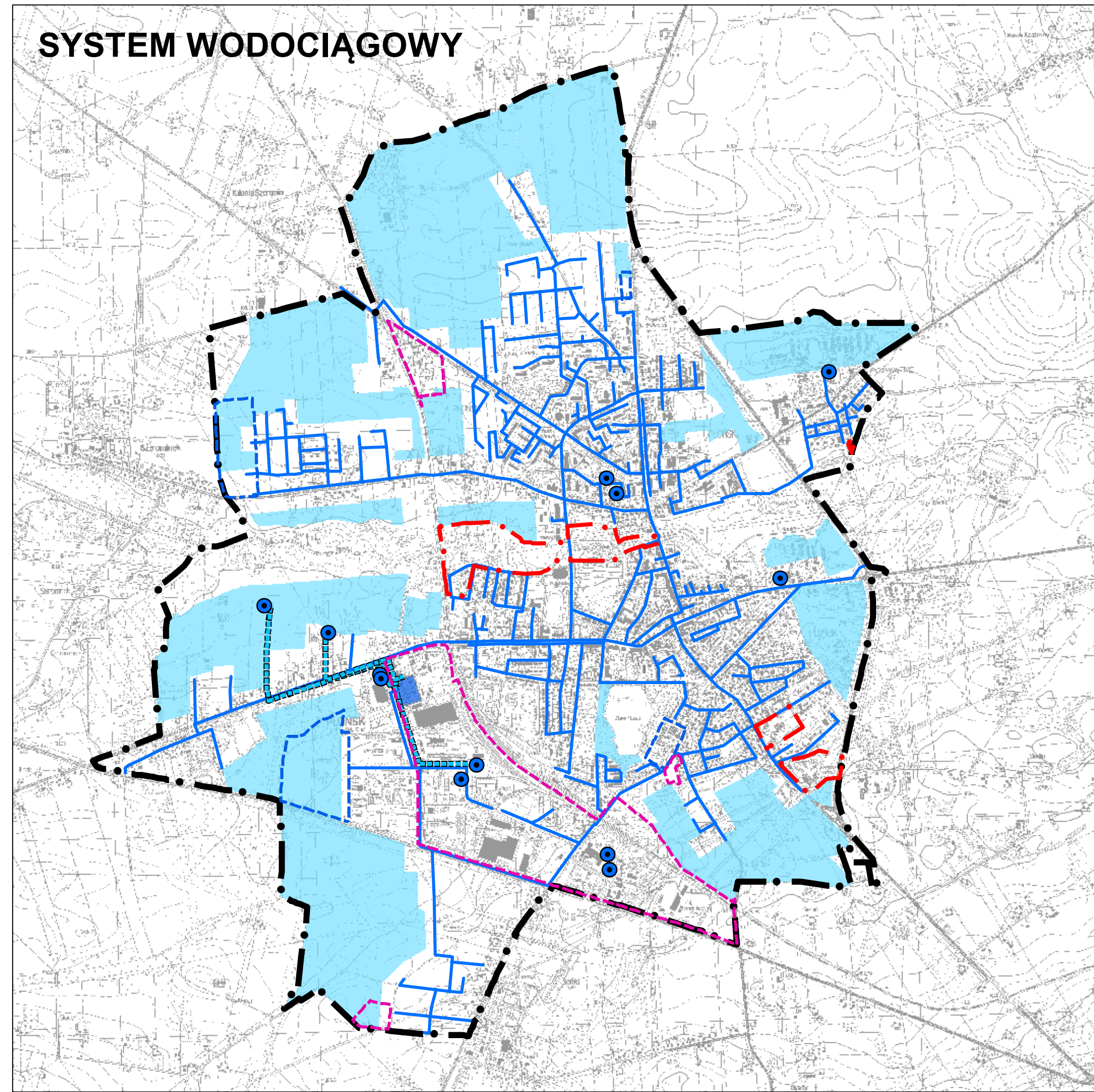





# STUDIUM UWARUNKWAŃ I KIERUNKÓW ZAGOSPODAROWANIA PRZESTRZENNEGO GMINY MIASTA PŁOŃSK

ZALĄCZNIK NR 8 DO UCHWAŁY NR XLIX/387/2017 RADY MIEJSKIEJ W PŁOŃSKU Z DNIA 29 CZERWCA 2017 R. KIERUNKI ROZWOJU SYSTEMÓW INFRASTRUKTURY TECHNICZNEJ SKALA 1:20.000



## Legenda

- granice miasta Płońsk
- System wodociągowy**
  - stacja uzdatniania wody/ujęcia wody
  - ujęcia wody
  - główne przewody wodociągowe
  - przewody tłoczne ze studni głębinowych do stacji uzdatniania wody
  - obszary wymagające uzbrojenia w zbiorczą sieć wodociągową
- System kanalizacyjny**
  - oczyszczalnia ścieków
  - przepompownia ścieków
  - główne kolektory kanalizacji sanitarnej
  - główne kolektory kanalizacji deszczowej
  - projektowane kolektory kanalizacji deszczowej
  - ściekowy przewód tłoczny
  - obszary wymagające uzbrojenia w sieć kanalizacji sanitarnej i deszczowej
- System gazowniczy**
  - gazociągi wysokiego ciśnienia DN 500
  - gazociągi średniego ciśnienia
  - stacja redukcyjno - pomiarowa 1 stopnia
  - stacje redukcyjno - pomiarowe 2 stopnia
  - obszary wymagające uzbrojenia w sieć gazową
- System elektroenergetyczny i telekomunikacyjny**
  - główne punkty zasilania
  - napowietrzne linie elektroenergetyczne 110 kV
  - stacje trafo
  - maszty telekomunikacyjny
- System ciepłowniczy**
  - ciepłownia miejska
  - magistralne przewody ciepłownicze
  - główne przewody ciepłownicze
  - przewody technologiczne parowe

## Legenda do zmiany studium:

—•— granice zmiany studium  
Zmiana studium nie wprowadza zmian na niniejszym załączniku graficznym.

## Legenda do zmiany studium:

—•— granice zmiany studium  
Zmiana studium nie wprowadza zmian na niniejszym załączniku graficznym.

## Legenda do zmiany studium:

—•— granice zmiany studium  
Zmiana studium nie wprowadza zmian na niniejszym załączniku graficznym.

