



# ZMIANA STUDIUM UWARUNKOWAŃ I KIERUNKÓW ZAGOSPODAROWANIA PRZESTRZENNEGO GMINY MIASTA PŁOŃSK

ZALĄCZNIK NR 3 DO UCHWAŁY NR XX/136/2019  
RADY MIEJSKIEJ W PŁOŃSKU Z DNIA 24 PAŹDZIERNIKA 2019 R.  
STRUKTURA WŁASNOŚCI GRUNTÓW  
SKALA 1:10.000



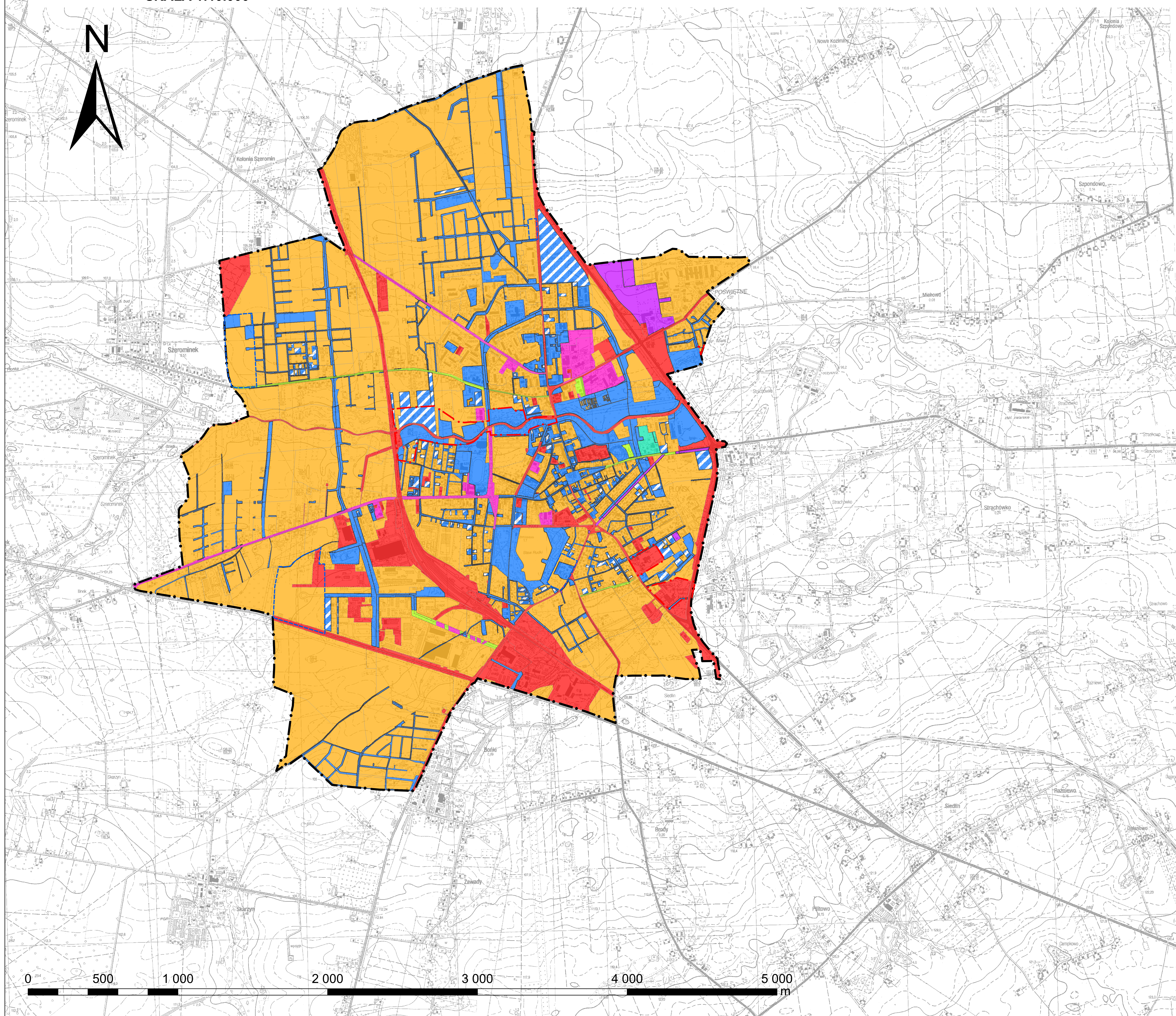
# ZMIANA STUDIUM UWARUNKOWAŃ I KIERUNKÓW ZAGOSPODAROWANIA PRZESTRZENNEGO GMINY MIASTA PŁOŃSK

ZALĄCZNIK NR 3 DO UCHWAŁY NR .....  
RADY MIEJSKIEJ W PŁOŃSKU Z DNIA .....  
STRUKTURA WŁASNOŚCI GRUNTÓW  
SKALA 1:10.000



# STUDIUM UWARUNKOWAŃ I KIERUNKÓW ZAGOSPODAROWANIA PRZESTRZENNEGO GMINY MIASTA PŁOŃSK

ZALĄCZNIK NR 3 DO UCHWAŁY NR XLIX/387/2017  
RADY MIEJSKIEJ W PŁOŃSKU Z DNIA 29 CZERWCA 2017 R.  
STRUKTURA WŁASNOŚCI GRUNTÓW  
SKALA 1:10.000



### Legenda do zmiany studium:

granice zmiany studium

Zmiana studium nie wprowadza zmian na niniejszym załączniku graficznym.

### Legenda do zmiany studium:

granice zmiany studium

Zmiana studium nie wprowadza zmian na niniejszym załączniku graficznym.

### Legenda

granice miasta Płońsk

grunty własności Skarbu Państwa

grunty Województwa Mazowieckiego

grunty Powiatu Płońskiego

grunty Miasta Płońsk

grunty Miasta Płońsk w użytkowaniu wieczystym

grunty gminy Płońsk

grunty osób fizycznych i innych jednostek posiadających osobowość prawną

grunty o niustalanej własności