




MIASTO PŁOŃSK

układ współrzędnych - PL-2000 strefa 7,
podkład mapowy - kopia wektorowej mapy zasadniczej
pozyskana z powiatowego zasobu geodezyjnego
i kartograficznego Starostwa Powiatowego w Płońsku



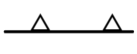

**MIEJSCOWY PLAN ZAGOSPODAROWANIA PRZESTRZENNEGO MIASTA PŁOŃSK
DLA: OBSZARU „MŁODZIEŻOWA”, OBSZARU „WARSZAWSKA - KWIATOWA”,
OBSZARU "SIENKIEWICZA", OBSZARU "WOJSKA POLSKIEGO"**

**ZAŁĄCZNIK NR 3 DO
PROGNOZY ODDZIAŁYWANIA NA ŚRODOWISKO
SKALA 1:1000**

0 25 50 100 150 200 250 m



Oznaczenia obowiązujące:

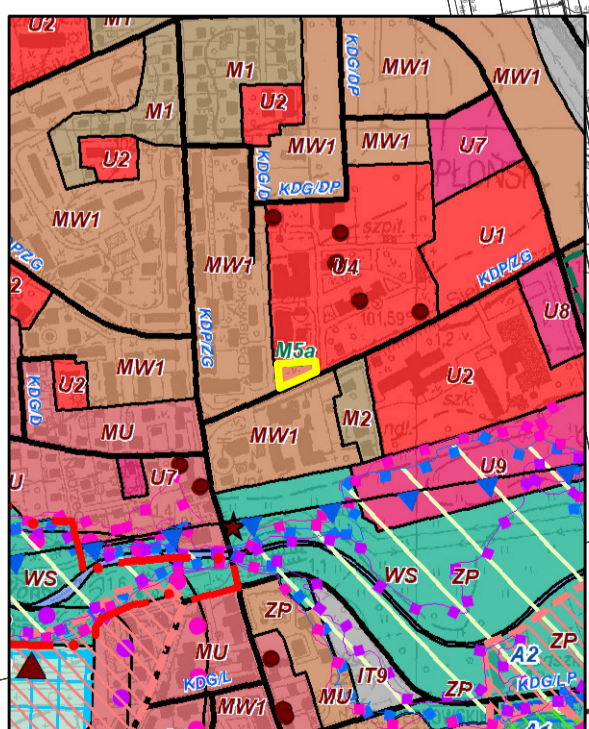
-  granice obszaru objętego planem
-  linie rozgraniczające tereny o różnym przeznaczeniu lub różnych zasadach zagospodarowania
-  nieprzekraczalne linie zabudowy
-  wymiarowanie rysunku planu (w metrach)

Symbole cyfrowe i literowe określające przeznaczenie terenów wyodrębnionych liniami rozgraniczającymi:

-  MW-U – tereny zabudowy mieszkaniowej wielorodzinnej lub usług



Wrys ze studium uwarunkowań i kierunków zagospodarowania przestrzennego miasta Płońsk




Typy oddziaływania na środowisko:

-  typ 1
-  typ 2
-  typ 3
-  typ 4
-  typ 5
-  typ 6

 granice planu

Tereny funkcjonalno - przestrzenne:

-  M5a - tereny zabudowy mieszkaniowej jednorodzinnej średniej i wysokiej intensywności oraz zabudowy mieszkaniowej wielorodzinnej niskiej i średniej intensywności zabudowy